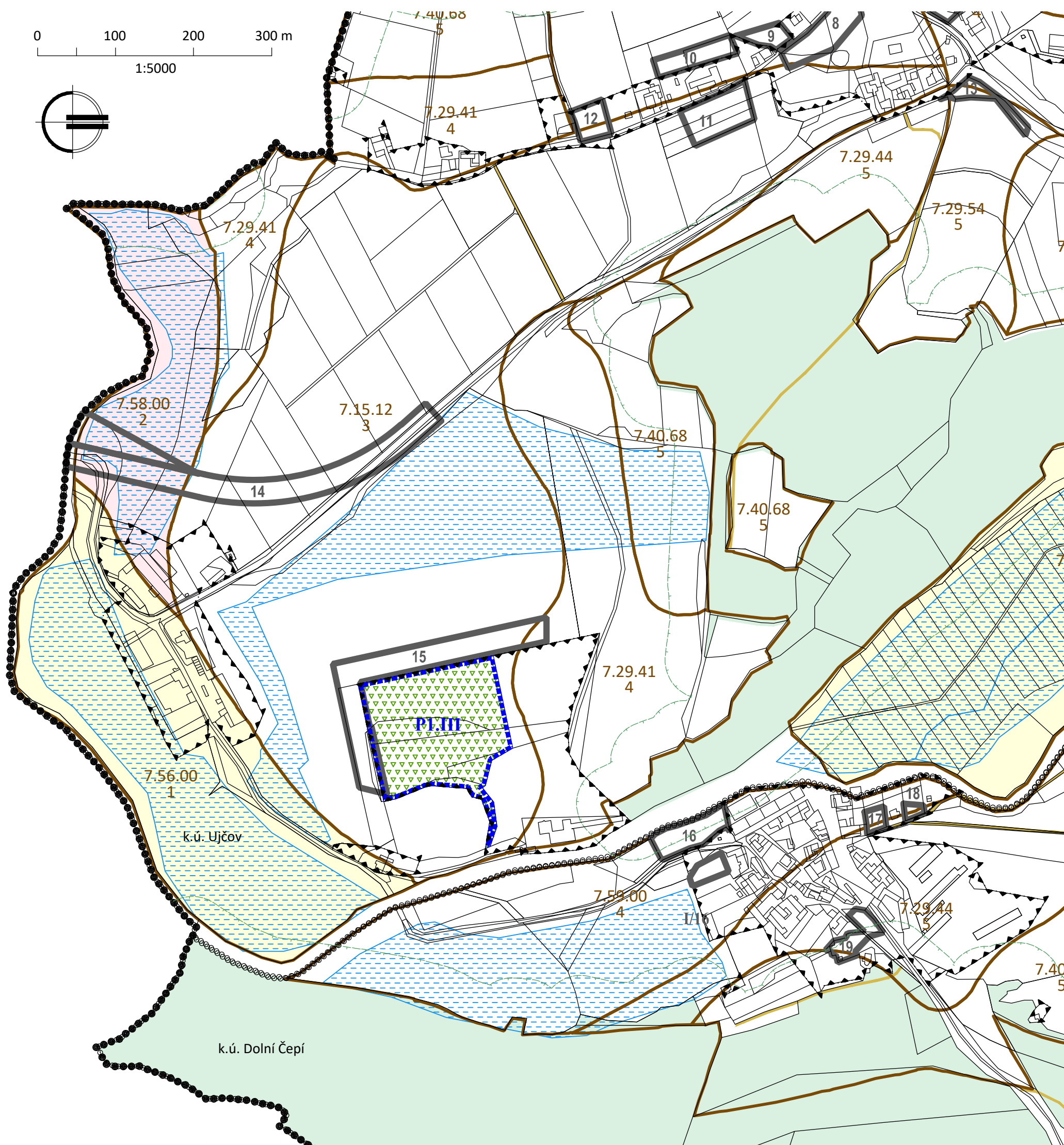
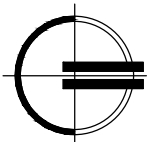
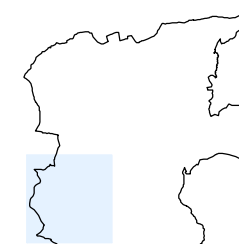


0 100 200 300 m  
1:5000



grafické znázornění	popis
●●●●●●	HRANICE ŘEŠENÉHO ÚZEMÍ
○○○○○○○○	HRANICE KATASTRÁLNÍCH ÚZEMÍ
▲▲▲▲▲▲	ZASTAVĚNÉ ÚZEMÍ AKTUALIZOVANÉ K DATU 14.04.2021
	VYZNAČENÍ PLOCHY ZMĚNY Č. III S OZNAČENÍM - PLOCHA PŘESTAVBY
	PLOCHY ZÁBORU PŮDNÍHO FONDU PLATNÉHO ÚZEMNÍHO PLÁNU
	HRANICE BPEJ, KÓD BPEJ, TŘÍDA OCHRANY
	PŮDY I. TŘÍDY OCHRANY
	PŮDY II. TŘÍDY OCHRANY
	PLOCHY ODVODNĚNÍ
	PLOCHY PUPFL
	VZDÁLENOST 50 M OD OKRAJE LESA
	ÚČELOVÁ KOMUNIKACE - STAV
	PLOCHA ZÁBORU PŮDNÍHO FONDU VE ZMĚNĚ Č. III SE NACHÁZÍ NA POZEMCÍCH DRUHU POZEMKU OSTATNÍ PLOCHA

VYZNAČENÍ VÝŘEZU ZMĚNY Č. III V ROZSAHU ŘEŠENÉHO ÚZEMÍ



## ÚPRAVA PRO PŘEHODNOCENÍ STANOVISKA

### NÁVRH PRO VEŘEJNÉ PROJEDNÁNÍ

# ÚZEMNÍ PLÁN UJČOV ZMĚNA č.III - ODŮVODNĚNÍ

POŘIZOVATEL : MěÚ BYSTRICE NAD PERN., ODBOR ÚZEMNÍHO PLÁNOVÁNÍ A STAVEBNÍHO ŘÁDU

ZPRACOVATEL : STUDIO-P s.r.o., NÁDRAŽNÍ 2186/52, 591 01 ŽDÁR NAD SÁZAVOU

ZAKÁZKOVÉ ČÍSLO : 2021A07

DATUM : PROSINEC 2022

VYPRACOVAL : PAVEL ONDRÁČEK

ODBORNÁ SPOLUPRÁCE : ING. ARCH. JAN PSOTA, ČKA 1042

VÝKRES ČÍSLO : ZIII.02

MĚŘÍTKO : 1:5000

VÝKRES PŘEDPOKLÁDANÝCH ZÁBORŮ PŮDNÍHO FONDU -VÝŘEZ